

УТВЕРЖДЕНА**Постановлением Администрации**

(наименование документа об утверждении, включая наименование
Партизанского городского округа Приморского края
 органов государственной власти или органов местного самоуправления,
 принявших решение об утверждении схемы или подписавших
 соглашение о перераспределении земельных участков)
 от 21 января 2025 № 140-102

Схема расположения земельного участка на кадастровом плане территории

1. Кадастровый квартал: **25:33:180113**
2. Местоположение земельного участка: установлено примерно в 50 м по направлению на юго-восток относительно ориентира, расположенного за пределами границ земельного участка. Ориентир – жилой дом. Почтовый адрес ориентира: **Российская Федерация, Приморский край, Партизанский городской округ, г.Партизанск, ул.Дунайская, д.31**
3. Условный номер земельного участка: **:ЗУ1**
4. Площадь земельного участка: **1200 кв.м**
5. Категория земель: **Земли населенных пунктов**
6. Разрешенное использование: **Для индивидуального жилищного строительства (2.1, условно разрешенный)**
7. Наименование территориальной зоны по ПЗЗ: **Ж-2 - Зона застройки малоэтажными многоквартирными и среднетажными жилыми домами**
8. Доступ к образуемому земельному участку осуществляется через земли общего пользования

Список координат характерных точек земельного участка

:ЗУ1		
Система координат МСК-25, зона 2		
Обозначение характерных точек границ	Координаты, м	
	X	Y
1	2	3
1	360152.13	2250571.31
2	360172.71	2250588.04
3	360143.22	2250622.68
4	360122.93	2250605.62
1	360152.13	2250571.31

Приложение 1 - Графическое изображение к схеме границ земельного участка

Схему составил:
 инженер-землеустроитель
 (должность)


 (подпись)

С.Д. Черепанов
 (Ф.И.О.)

директор ООО «ГЕО-ПЛЮС»
 (должность)


 (подпись)

В.И. Стрельников
 (Ф.И.О.)



«27» июня 2024г.




Графическое изображение к схеме границ земельного участка

г.Партизанск



Масштаб 1:2000

Условные обозначения

-  - Образуемый земельный участок
-  - Земельные участки по сведениям из ЕГРН
-  - Сооружения по сведениям из ЕГРН
- 25:33:180113 - Учётный номер кадастрового квартала
- :878 - Кадастровый номер земельного участка