

**Утверждена****Постановление**

(наименование документа об утверждении, включая наименования

**Администрации Партизанского**

органов государственной власти или органов местного

**городского округа**

самоуправления, принявших решение об утверждении схемы

**Приморского края**

или подписавших соглашение о перераспределении земельных участков)

от 28.10.2014

№ 1848-па

**Схема расположения земельного участка или земельных участков  
на кадастровом плане территории****Условный номер земельного участка**

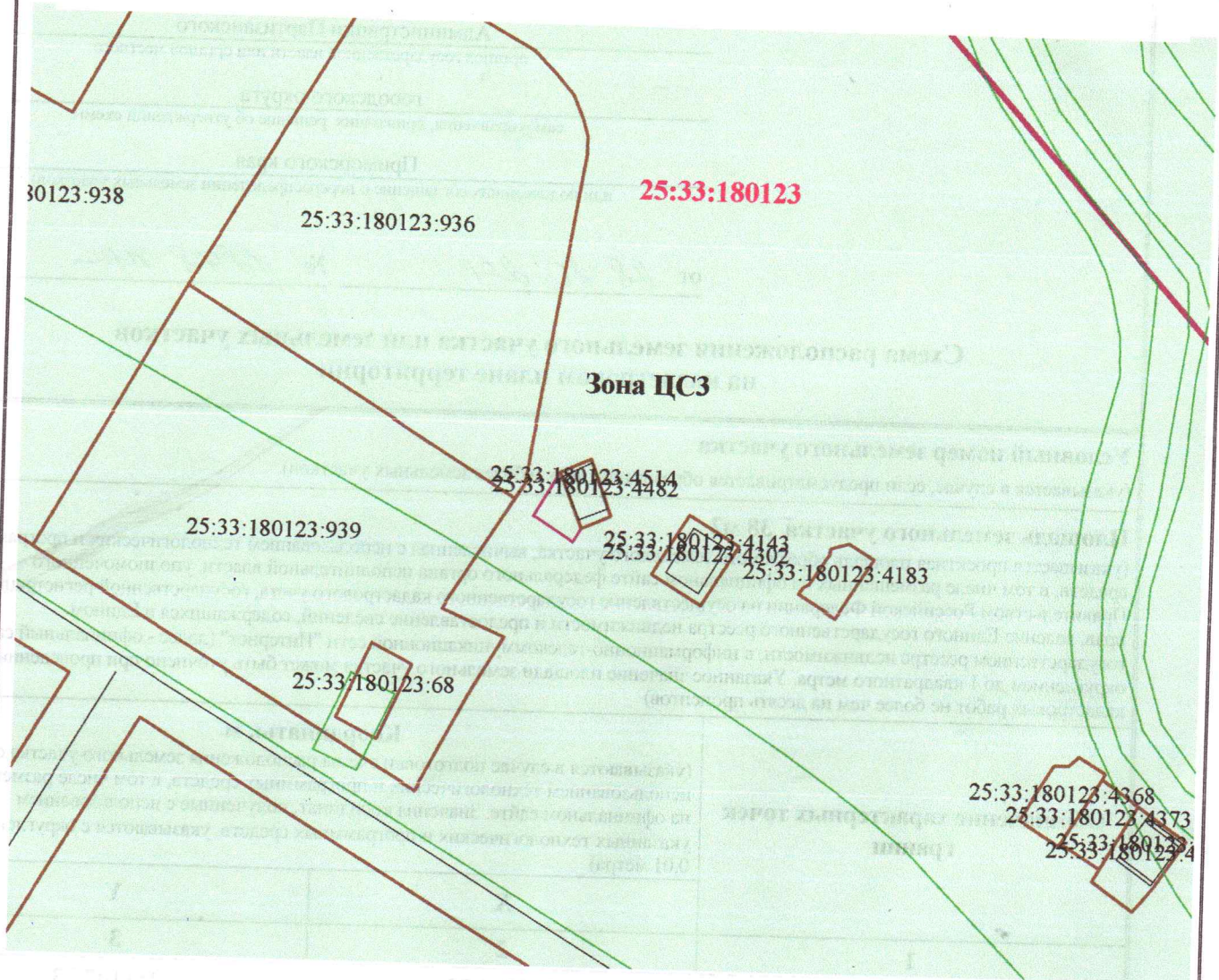
(указывается в случае, если предусматривается образование двух и более земельных участков)

**Площадь земельного участка 38 м<sup>2</sup>**

(указывается проектная площадь образуемого земельного участка, вычисленная с использованием технологических и программных средств, в том числе размещенных на официальном сайте федерального органа исполнительной власти, уполномоченного Правительством Российской Федерации на осуществление государственного кадастрового учета, государственной регистрации прав, ведение Единого государственного реестра недвижимости и предоставление сведений, содержащихся в Едином государственном реестре недвижимости, в информационно-телекоммуникационной сети "Интернет" (далее - официальный сайт), с округлением до 1 квадратного метра. Указанное значение площади земельного участка может быть уточнено при проведении кадастровых работ не более чем на десять процентов)








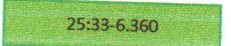
| Обозначение характерных точек границ | Координаты, м  |            |
|--------------------------------------|--|------------|
|                                      | (указываются в случае подготовки схемы расположения земельного участка с использованием технологических и программных средств, в том числе размещенных на официальном сайте. Значения координат, полученные с использованием указанных технологических и программных средств, указываются с округлением до 0,01 метра) |            |
|                                      | X  | Y          |
| 1                                    | 2  | 3          |
| 1                                    | 353756.32  | 2251107.73 |
| 2                                    | 353747.68  | 2251111.28 |
| 3                                    | 353745.57  | 2251110.01 |
| 4                                    | 353746.13  | 2251109.13 |
| 5                                    | 353749.14  | 2251104.36 |
| 6                                    | 353749.50  | 2251103.80 |
| 1                                    | 353756.32  | 2251107.73 |

Адрес (местоположение) Примерно в 40 метрах по направлению на север относительно ориентира-здания, расположенного за пределами границ земельного участка. Почтовый адрес ориентира: Российская Федерация, Приморский край, Партизанский городской округ, г.Партизанск, ул.Индустриальная, д.18



Система координат: МСК25, зона 2

Условные обозначения:  
Масштаб 1:1000

-  - граница образуемого земельного участка
-  - граница и кадастровый номер земельного участка, стоящего на ГКУ
-  - граница и кадастровый номер здания, сооружения, стоящего на ГКУ
-  - граница кадастрового квартала
-  - контур объекта недвижимости
-  - обозначение кадастрового квартала
-  - обозначение территориальной зоны
-  - зона с особыми условиями использования территории